



ข้อมูลพืชเศรษฐกิจสำคัญ ปี ๒๕๖๕



ข้าวนาปี



มันสำปะหลัง



ยางพารา




อ้อยโรงงาน



ปาล์มน้ำมัน



หอมแดง

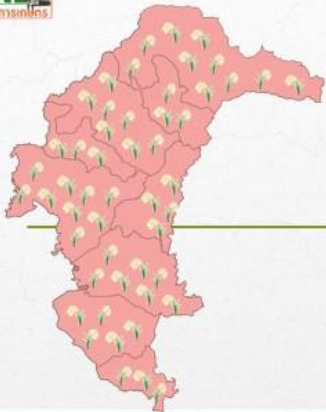


ถั่วลิสง



แตงโม





ข้าวนาปี (ปี 65/66)

ข้าวนาปี
 เกษตรกรผู้ปลูกข้าว 102,083 ครัวเรือน พื้นที่ปลูก 1,359,489 ไร่ พื้นที่เก็บเกี่ยวผลผลิต 1,247,075 ไร่ (พื้นที่ประ สบภัยธรรมชาติ 112,413.95 ไร่) ปริมาณผลผลิตเฉลี่ย 372 กิโลกรัม/ไร่ พื้นที่ปลูก ไร่แรก ข้าวขาวดอกมะลิ 105, กข. 15, กข.6 และข้าวสีอื่นๆ ปริมาณผลผลิตข้าวเปลือกที่คาดว่าจะออกสู่ตลาดจำนวน 467,653 ตัน โดยผลผลิตที่ใด เกษตรกร จะเก็บไว้ทำพันธุ์ 35,200 ตัน เก็บไว้บริโภคและเลี้ยงสัตว์ 56,350 ตัน และเหลือจำหน่ายให้โรงสีประมาณ 374,856 ตัน

อำเภอ	เกษตรกร (ครัวเรือน)	ข้าวนาปี	
		พื้นที่ (ไร่)	ผลผลิตเฉลี่ย (กิโลกรัม/ไร่)
เมืองยโสธร	๑๘,๙๔๕	๒๑๕,๒๓๑	๓๙๐
ทรายมูล	๖,๔๑๖	๗๕,๒๐๙	๓๔๐
กุดชุม	๑๔,๐๑๑	๑๙๑,๗๖๖	๓๔๐
คำเขื่อนแก้ว	๑๔,๑๙๑	๑๘๙,๒๐๘	๓๙๘
ป่าดัว	๗,๔๑๒	๙๘,๙๒๐	๓๙๔
มหาชนะชัย	๑๑,๘๒๒	๑๖๗,๖๙๙	๓๙๗
ค้อวัง	๕,๗๖๖	๘๒,๗๖๑	๓๙๐
เลิงนกทา	๑๘,๗๘๙	๒๔๒,๕๓๐	๓๖๓
ไทยเจริญ	๗,๐๔๐	๙๕,๑๖๕	๓๔๐

ข้อมูล ณ มกราคม 2566 ที่มา : สำนักงานเกษตรจังหวัดยโสธร



มันสำปะหลัง (ปี 65/66)

มันสำปะหลัง
 จำนวนเกษตรกร 10,301 ราย พื้นที่ 87,964 ไร่ ผลผลิตเฉลี่ย 3,530 กิโลกรัม/ไร่ พื้นที่ปลูก ไร่แรก 72 KU 50 และอื่นๆ ปริมาณผลผลิตที่ออกสู่ตลาด 245,243 ตัน โดยเกษตรกรส่งผลผลิตจำหน่ายให้กับจุดรับซื้อผลผลิตที่กระจาย izeพื้นที่ทุกอำเภอ

อำเภอ	เกษตรกร (ครัวเรือน)	มันสำปะหลัง	
		พื้นที่ (ไร่)	ผลผลิตเฉลี่ย (กิโลกรัม/ไร่)
เมืองยโสธร	๙๕๙	๖,๐๖๙	๓,๓๓๘
ทรายมูล	๘๕	๕๘๕	๓,๓๓๔
กุดชุม	๔๑๓	๕,๐๔๑	๓,๔๐๓
คำเขื่อนแก้ว	๒,๙๖๘	๒๒,๖๒๑	๓,๖๘๒
ป่าดัว	๙๘๐	๙,๑๗๗	๓,๖๐๑
มหาชนะชัย	๑,๖๖๐	๑๐,๕๒๐	๓,๔๘๙
ค้อวัง	๑๕๘	๗๑๕	๓,๒๓๒
เลิงนกทา	๒,๕๙๒	๒๙,๙๘๓	๓,๕๙๘
ไทยเจริญ	๕๔๒	๔,๕๓๖	๓,๓๓๖

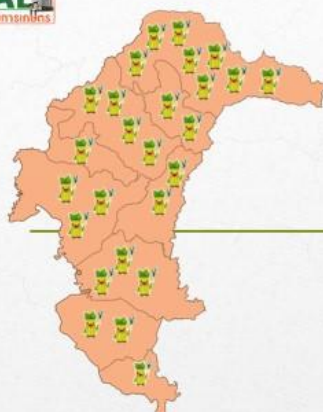
ข้อมูล ณ มกราคม 2566 ที่มา : สำนักงานเกษตรจังหวัดยโสธร



ยางพารา (ปี 2566)

ยางพารา
 จำนวนเกษตรกรปลูก 13,418 ครัวเรือน
 พื้นที่ปลูก 117,596 ไร่ พื้นที่เก็บเกี่ยว
 105,595 ไร่ ผลผลิตเฉลี่ย 212 กิโลกรัม/ไร่
 พื้นที่ปลูก ไร่ต่อไร่ RRIM 600
 ปริมาณผลผลิต ที่ออกสู่ตลาด 22,414 ตัน
 มีจุดรับซื้อผลผลิตกระจายทุกอำเภอ

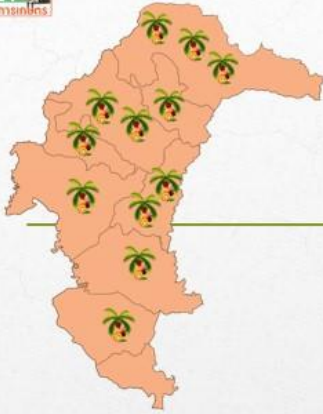
อำเภอ	ยางพารา		
	เกษตรกร (ครัวเรือน)	พื้นที่ (ไร่)	ผลผลิตเฉลี่ย (กิโลกรัม/ไร่)
เมืองยโสธร	2,648	23,401	220
ทรายมูล	881	9,208	200
กุดชุม	2,001	17,472	211
คำเขื่อนแก้ว	927	7,731	209
ป่าดิว	968	7,423	206
มหาชนะชัย	37	224	116
ค้อวัง	3	24	111
เลิงนกทา	4,637	42,026	216
ไทยเจริญ	1,316	10,087	201



อ้อยโรงงาน

อ้อยโรงงาน
 จำนวนเกษตรกรปลูก 3,183 ครัวเรือน พื้นที่
 38,538 ไร่ ผลผลิตเฉลี่ย 9,650 กิโลกรัม/ไร่
 พื้นที่ปลูก ไร่ต่อไร่ ไร่ต่อไร่
 ปริมาณผลผลิต ที่ออกสู่ตลาด 254,700 ตัน มี
 จุดรับซื้อผลผลิตกระจายทุกอำเภอ และมีโรงงาน
 นำตาลอยู่ในเขตบริการ 50 กิโลเมตร

อำเภอ	อ้อยโรงงาน		
	เกษตรกร (ครัวเรือน)	พื้นที่ (ไร่)	ผลผลิตเฉลี่ย (กิโลกรัม/ไร่)
เมืองยโสธร	184	1,854	9,520
ทรายมูล	26	462	9,500
กุดชุม	356	5,805	9,850
คำเขื่อนแก้ว	106	1,269	9,850
ป่าดิว	173	2,526	9,800
มหาชนะชัย	106	962	9,200
ค้อวัง	1	3	9,200
เลิงนกทา	1,785	20,185	10,850
ไทยเจริญ	446	5,472	9,500



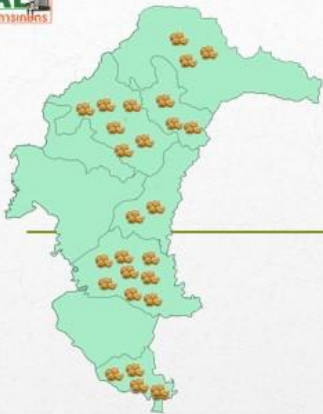
ปาล์มน้ำมัน

ปาล์มน้ำมัน
 จำนวนเกษตรกรปลูก 504 ครัวเรือน พื้นที่
 4,107 ไร่ ผลผลิตเฉลี่ย 1,080 ก.ก./ไร่ พื้นที่ปลูก
 ปลูกได้แก่ พื้นที่สุราษฎร์ธานี 1,2
 ปริมาณผลผลิตที่ออกสู่ตลาด 3,905 ตัน
 มีจุดรับซื้อผลผลิตกระจายทุกอำเภอ และจังหวัด
 ใกล้เคียง

อำเภอ	เกษตรกร (ครัวเรือน)	ปาล์มน้ำมัน	
		พื้นที่ (ไร่)	ผลผลิตเฉลี่ย (กิโลกรัม/ไร่)
เมืองยโสธร	๓๘	๒๓๑	๖๕๐
ทรายมูล	๒๐	๒๑๔	๑,๑๒๒
กุดชุม	๑๐๔	๙๐๒	๑,๑๑๘
คำเขื่อนแก้ว	๑๔	๑๐๔	๑,๐๓๗
ป่าดิว	๙๘	๘๑๐	๗๒๕
มหาชนะชัย	๔	๒๗	๑,๑๑๗
ค้อวัง	-	-	๙๕๐
เลิงนกทา	๑๖๘	๑,๔๔๐	๐
ไทยเจริญ	๕๙	๓๗๕	๑,๐๕๗

ข้อมูล ณ มกราคม 2566

ที่มา : สำนักงานเกษตรจังหวัดยโสธร



ถั่วลิสง

ถั่วลิสง
 จำนวนเกษตรกร 647 ครัวเรือน พื้นที่ 1,825
 ไร่ ผลผลิตเฉลี่ย 268 กิโลกรัม/ไร่ พื้นที่ปลูก
 ได้แก่ โทนา 9
 ปริมาณผลผลิตที่ออกสู่ตลาด 489 ตัน เกษตรกร
 จำหน่ายผลผลิตได้แก่ คัพ ถั่วลิสงมีสด ราคา 30 -
 35 บาท/กิโลกรัม ถั่วลิสงมีแห้ง ราคา 50 - 60
 บาท/กิโลกรัม นอกจากนี้ เกษตรกรยังมีการรวมกลุ่ม
 แปรรูปเป็นผลิตภัณฑ์ต่างๆ เช่น ถั่วคั่วทราย ถั่วคั่ว
 หอมเกลือ และถั่วกรอบแก้ว

อำเภอ	เกษตรกร (ครัวเรือน)	ถั่วลิสง	
		พื้นที่ (ไร่)	ผลผลิตเฉลี่ย (กิโลกรัม/ไร่)
เมืองยโสธร	๓๗	๙๔	๒๕๐
ทรายมูล	๓๒	๘๐	๒๖๕
กุดชุม	๗๙	๑๖๕	๒๗๐
คำเขื่อนแก้ว	๑๘๗	๖๗๓	๒๘๕
ป่าดิว	๖๔	๑๐๐	๒๘๐
มหาชนะชัย	๕๘	๑๔๒	๒๖๕
ค้อวัง	๑๓๕	๔๕๒	๒๗๕
เลิงนกทา	๒๕	๕๙	๒๖๐
ไทยเจริญ	๓๐	๖๐	๒๖๒

ข้อมูล ณ มกราคม 2566

ที่มา : สำนักงานเกษตรจังหวัดยโสธร



แตงโม

แตงโม
จำนวนเกษตรกรปลูก 327 ครัวเรือน พื้นที่ 968 ไร่ ผลผลิตเฉลี่ย 3,150 กิโลกรัม/ไร่ พื้นที่ปลูก ได้แก่ จันทบุรี
ปริมาณผลผลิตที่ออกสู่ตลาด 3,100 ตัน
เกษตรกรจำหน่ายผลผลิตในพื้นที่ และมีจุดรับซื้อผลผลิต กระจายตามแหล่งการผลิต

อำเภอ	แตงโม		
	เกษตรกร (ครัวเรือน)	พื้นที่ (ไร่)	ผลผลิตเฉลี่ย (กิโลกรัม/ไร่)
เมืองยโสธร	๑๗	๖๙	๓,๒๕๐
ทรายมูล	๑๑	๕๖	๓,๓๕๐
กุดชุม	๘๗	๑๕๗	๓,๔๐๐
คำเขื่อนแก้ว	๗๒	๓๔๙	๓,๓๕๐
ป่าดิว	๓๗	๑๒๙	๓,๒๕๐
มหาชนะชัย	๒๑	๖๘	๓,๒๐๐
ค้อวัง	๑๔	๒๒	๓,๑๕๐
เลิงนกทา	๔๘	๙๕	๓,๓๕๐
ไทยเจริญ	๒๐	๓๑	๓,๓๐๐

ข้อมูล ณ มกราคม 2566

ที่มา : สำนักงานเกษตรจังหวัดยโสธร



หอมแดง (ปี 2566)

หอมแดง
จำนวนเกษตรกรปลูก 264 ครัวเรือน พื้นที่ 1,592 ไร่ ผลผลิตเฉลี่ย 3,850 กิโลกรัม/ไร่ พื้นที่ปลูก ได้แก่
ปริมาณผลผลิตที่ออกสู่ตลาด 5,825 ตัน
เกษตรกรนำผลผลิตมาจำหน่ายในตลาดชุมชน และมีพ่อค้ามารับซื้อจากแหล่งผลิตโดยตรง

อำเภอ	ไม้ผล		
	เกษตรกร (ครัวเรือน)	พื้นที่ (ไร่)	ผลผลิตเฉลี่ย (กิโลกรัม/ไร่)
เมืองยโสธร	-	-	-
ทรายมูล	-	-	-
กุดชุม	-	-	-
คำเขื่อนแก้ว	-	-	-
ป่าดิว	-	-	-
มหาชนะชัย	-	-	-
ค้อวัง	๒๖๔	๑,๕๙๒	๓,๘๕๐
เลิงนกทา	-	-	-
ไทยเจริญ	-	-	-

ข้อมูล ณ มกราคม 2566

ที่มา : สำนักงานเกษตรจังหวัดยโสธร